



LISTADO DE PUEBLOS:



Aranda

Aranda de Moncayo
Calcena
Gotor
Jarque
Punijosa
Sestrica
Trasobares



Campo de Belchite

La Puebla de Albornón



Campo de Borja

Ambel
Borja
Bulbuciente
Talamantes




Comunidad de Calatayud

Alhama de Aragón, Arándiga
Bijuesca
Embid de Ariza
Íbdes
Jaraba
Maluenda, Monterde, Moros
Nigüella, Nuevalos
Torrijo de la Cañada




Campo de Cariñena

Aguilón
Mezalocha



Campo de Daroca

Aldehuela de Liestos
Anento
Herrera de los Navarros




Jacetania

Salvaterra de Esca




Tarazona y el Moncayo

Añón
El Busto
Grisel
Litago, Los Fayos
San Martín del Moncayo
Tarazona
Vera del Moncayo



Valdejalón

Alpartir
Chodes
Epila
La Almunia de Doña Godina
Morata
Ricla



INFORMACIÓN Y VENTA

cuevaszaragoza@gmail.com

precio: 24,00 euros (IVA incluido)
(comprando 4 unidades, portes gratis en península)
www.deportesariadna.com



CUEVAS Y SIMAS

de la provincia de Zaragoza

CATALOGO SUBTERRANEO

Mario Gisbert / Marcos Pastor

- 480 páginas a todo color
- 176 cavidades descritas
- 87 cavidades principales detalladas
- 90 topografías vectorizadas a color
- 84 planos de acceso
- 753 fotos a color
- encuadernación "rústica" (23x16)

NUEVO CATALOGO SUBTERRANEO

CUEVAS Y SIMAS

de la Provincia de Zaragoza

Autores: - Mario Gisbert
- Marcos Pastor



MAPAS DE ACCESO

Cueva Honda

EN SU HISTORIA
Descubierta en 1975, en el lugar de Puente de Hueso (C. de Zaragoza), se trata de una cueva de tipo "simas" formada por el paulatino hundimiento de un terreno de tipo granítico, sobre un macizo de granito de la zona de Puente de Hueso. Desde su descubrimiento en 1975, se ha desarrollado un sistema de galerías que permiten acceder a una gran variedad de ambientes. En 1978, el C. de Zaragoza descubrió un sistema de galerías que permitieron acceder a una gran variedad de ambientes. En 1978, el C. de Zaragoza descubrió un sistema de galerías que permitieron acceder a una gran variedad de ambientes.

EN SU LOCALIZACIÓN
La cueva se encuentra en el municipio de Zaragoza, en el barrio de Puente de Hueso, a unos 100 metros del centro de la ciudad.

MAPAS DE ACCESO

C4. Cueva Honda

TOPOGRAFÍAS DE LAS CAVIDADES



FICHAS TÉCNICAS

FICHA TÉCNICA DE LA INSTALACIÓN

Cota	Dificultad	Cuerda	Anclajes	Observaciones
+5	R 3			Fácil desatope
+9	R 3			Fácil desatope
+8	R 5	10 m.	1 nat.	Puente roca derecha. Posible desatope

Dificultad de progresión: **MEDIA**

SÍMBOLOS DESCRIPTIVOS

Paralelo de la fauna en cavernas de la provincia de Zaragoza

El estudio de la fauna en cavernas de la provincia de Zaragoza es un tema que ha atraído la atención de numerosos investigadores. En este artículo se presenta un análisis de la fauna cavernícola de la provincia de Zaragoza, con especial énfasis en los murciélagos. Se describen las condiciones ambientales de las cuevas y se detallan las especies de murciélagos que habitan en ellas. Se menciona la importancia de las cuevas como refugio y hábitat de estas especies.

Para ampliar el conocimiento sobre el mundo subterráneo, al principio del libro se presentan una serie de artículos elaborados por diversos especialistas.

- INTRODUCCIÓN A LA GEOLOGÍA DE LA PROVINCIA**
por Francisco Gutiérrez Santolalla
- LA CONSERVACIÓN DEL MEDIO SUBTERRÁNEO FLORA Y FAUNA DE LAS CUEVAS**
por Mónica García Gil
- LAS CAVIDADES COMO REFUGIO DE MURCIÉLAGOS**
por José Manuel Sánchez Sanz
- SOBRE HUESOS Y CUEVAS**
por Gloria Cuenca Bescós
- LA OCUPACIÓN PREHISTÓRICA DE CUEVAS EN LA PROVINCIA**
por Manuel Martínez Bea y Fernando Pérez Lambán
- USOS TRADICIONALES DE LAS CAVIDADES**
por Elías Langa Latorre
- HISTORIA DE LAS EXPLORACIONES ESPELEOLÓGICAS**
- SEGURIDAD Y PREVENCIÓN**
por José Francisco Royo Marte

Asómate a la profunda oscuridad

MÁS INFORMACIÓN EN :

cuevaszaragoza@gmail.com