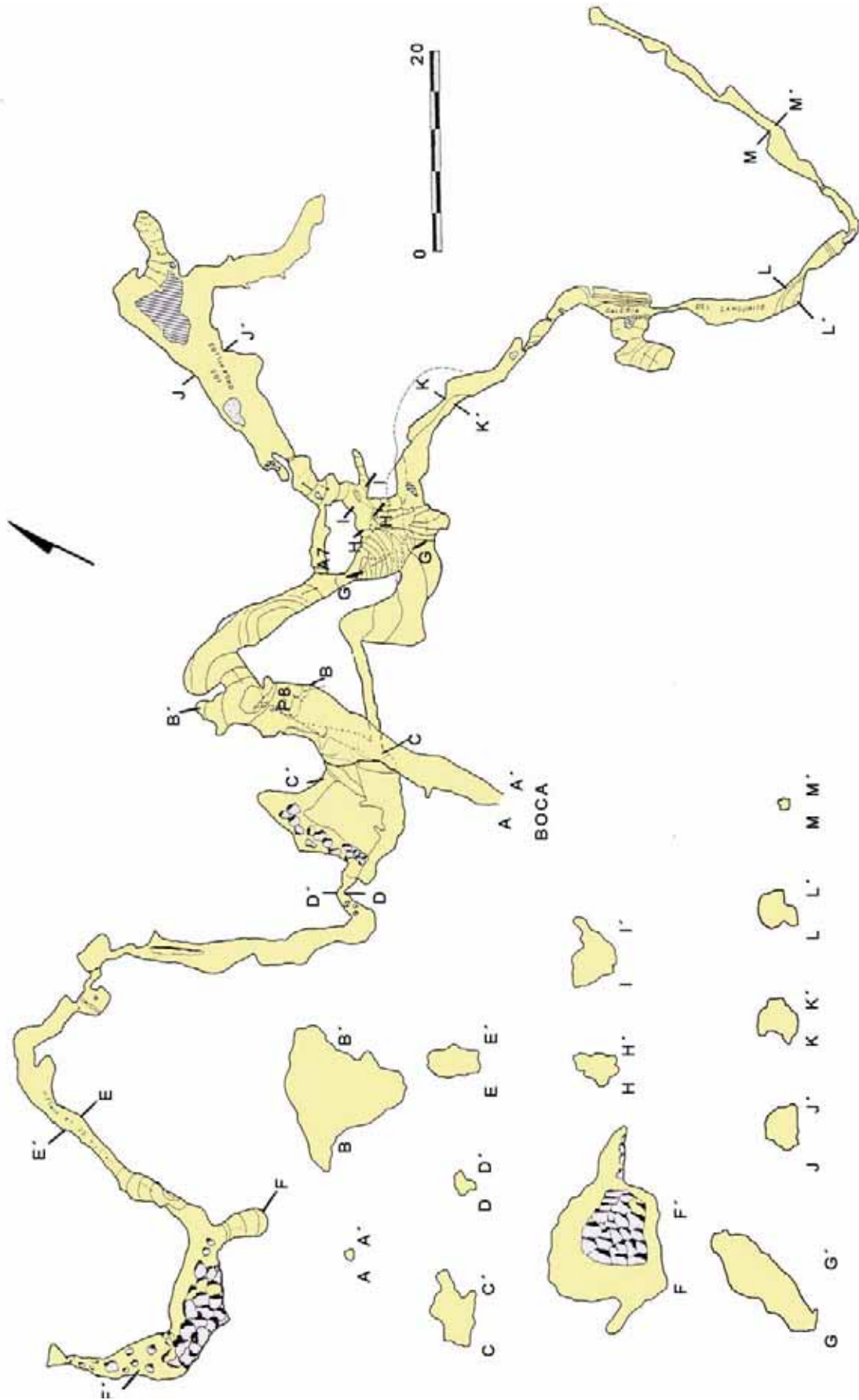
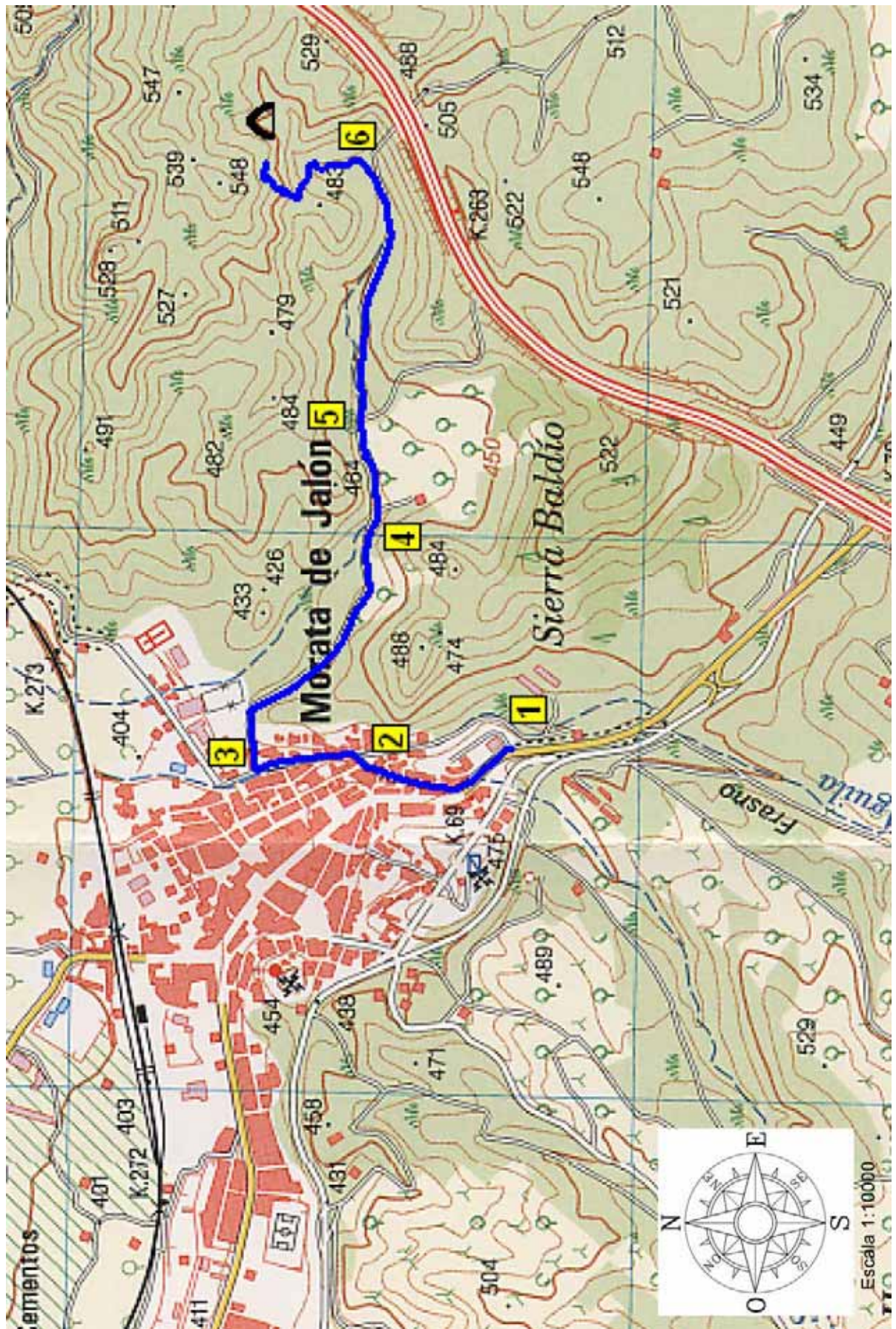
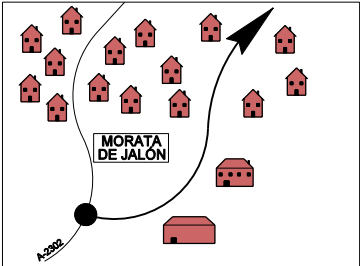

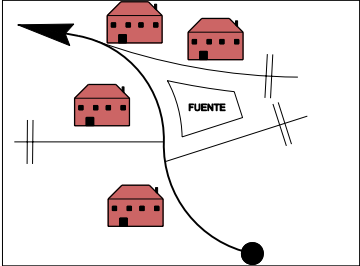

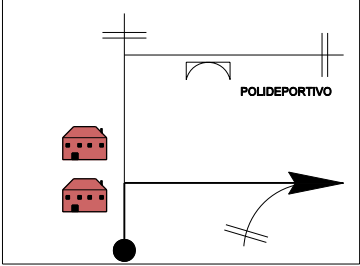

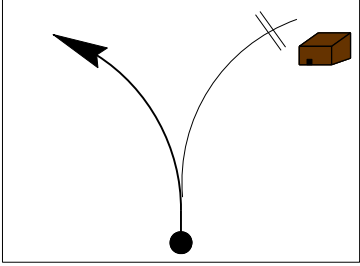

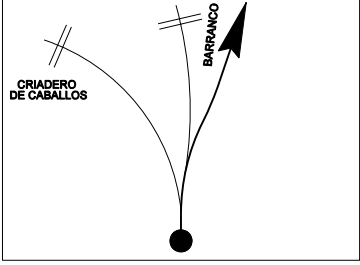

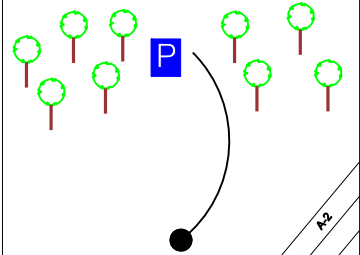



Situada en el término de Morata de Jalón (comarca de Valdejalón) enfrente del Km. 263'200 de la A-II. Se accede a ella a través de una calle estrecha y empinada que sale del mismo pueblo y que pasa por detrás del Polideportivo. Para continuar por un camino que acaba en un olivar donde dejamos los coches. Desde ahí cogemos una senda cruzando un pequeño barranco que nos acerca a la boca. Da honor a su nombre por el calor que se pasa en ella. Muy visitada por los habitantes del pueblo.







Nº CASILLA KM. TOTAL KM. PARCIAL	REPRESENTACIÓN	FOTOGRAFÍA	OBSERVACIONES COORDENADAS GPS
<p style="text-align: center; font-size: 2em;">1</p> <p>0,000</p> <p>0,000</p>			<p>Morata de Jalón (Zaragoza) A-2302 Comienzo casco urbano H = 441 m.</p> <p>Tomar dirección Noreste</p> <p>30T 0627619 4592231</p>
<p style="text-align: center; font-size: 2em;">2</p> <p>0,300</p> <p>0,300</p>			<p>Seguir recorrido GR. H = 423 m.</p> <p>30T 0627585 4592493</p>
<p style="text-align: center; font-size: 2em;">3</p> <p>0,400</p> <p>0,100</p>			<p>Dejamos calle y tomamos camino a la derecha en ligera cuesta arriba. H = 420 m.</p> <p>30T 0627576 4592664</p>
<p style="text-align: center; font-size: 2em;">4</p> <p>1,000</p> <p>0,600</p>			<p>Tomar desvío a la izquierda. H = 434 m.</p> <p>30T 0628031 4592476</p>
<p style="text-align: center; font-size: 2em;">5</p> <p>1,300</p> <p>0,300</p>			<p>Seguir pista paralela al barranco. H = 443 m.</p> <p>30T 0628206 4592510</p>
<p style="text-align: center; font-size: 2em;">6</p> <p>1,900</p> <p>0,600</p>			<p>Aparcamiento en el final del camino junto al campo de olivos. H = 472 m.</p> <p>30T 0628663 4592523</p>

Nº CASILLA KM. TOTAL KM. PARCIAL	REPRESENTACIÓN	FOTOGRAFÍA	OBSEVACIONES COORDENADAS GPS
BOCA			Senda poco clara. H = 514 m. 30T 0628658 4592687
2,300			
0,400			

NOTAS: - Distancias aproximadas
- Datum European 1950

