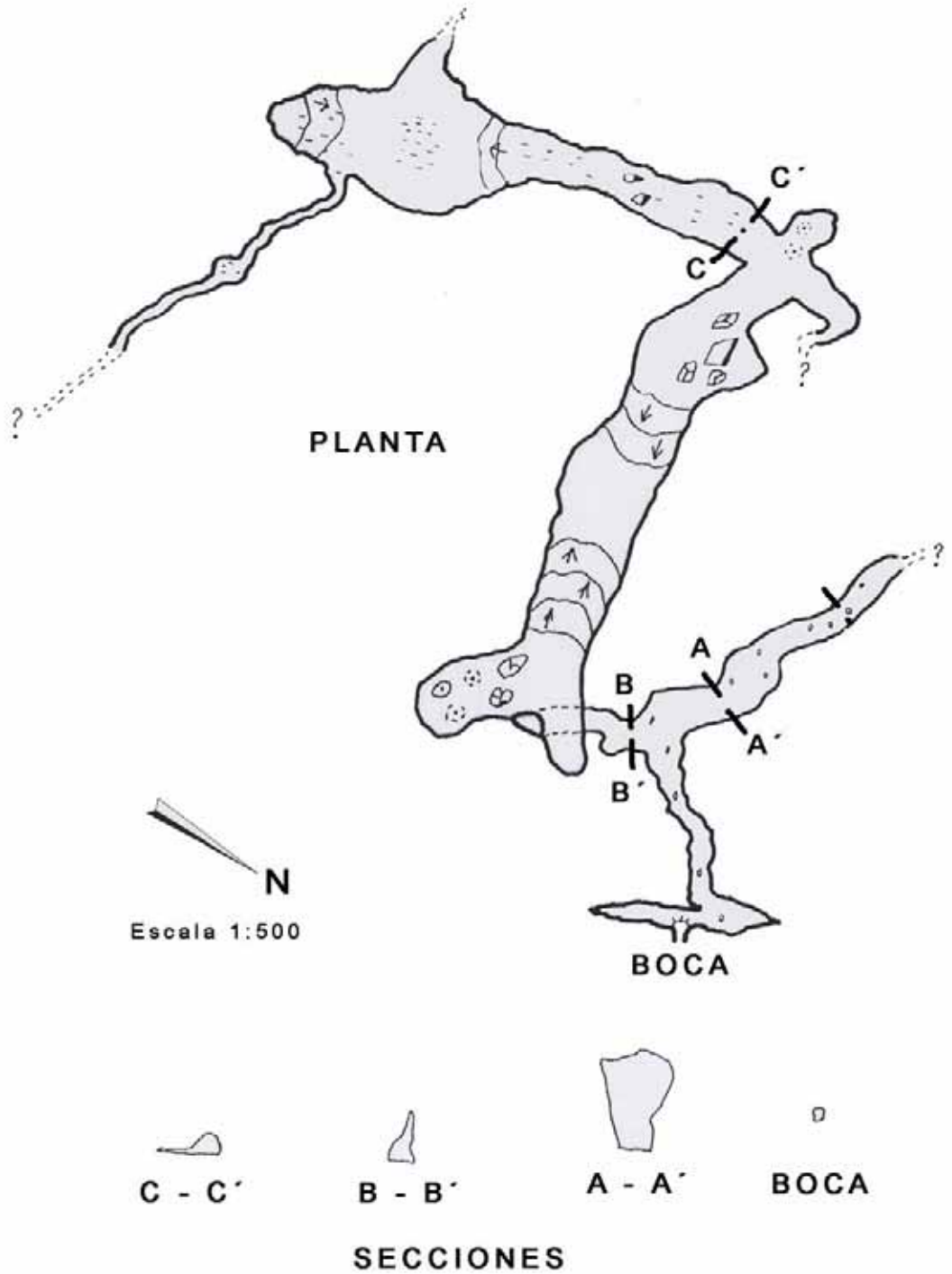
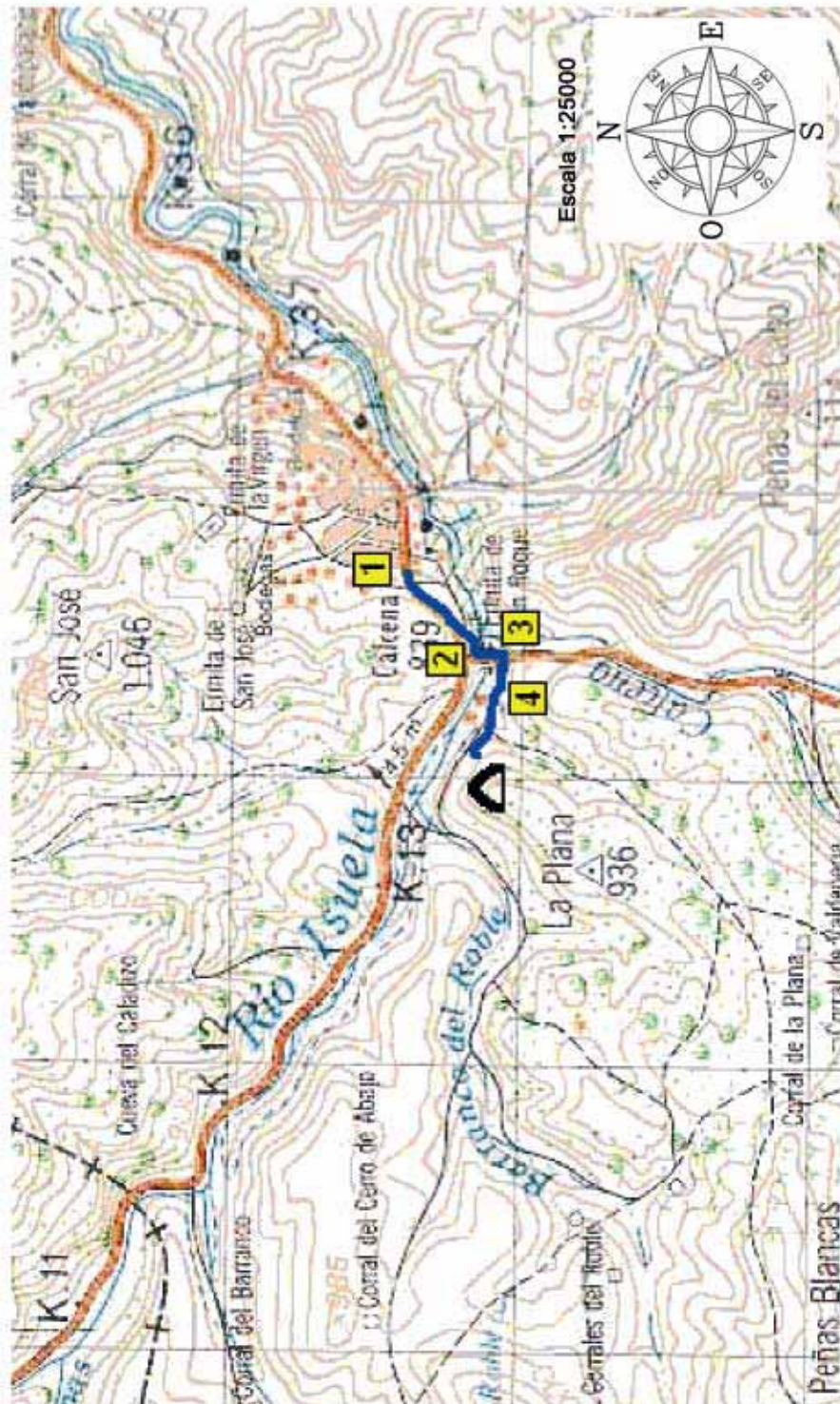


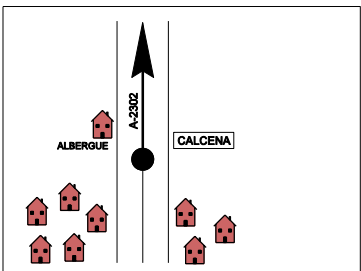

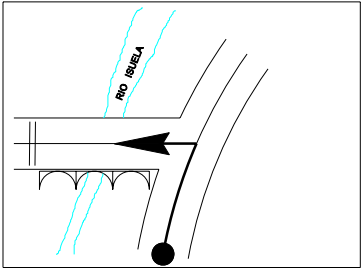

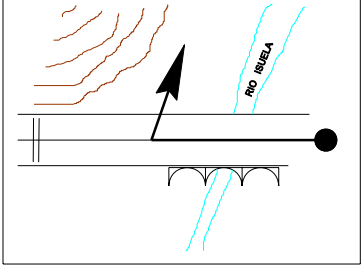

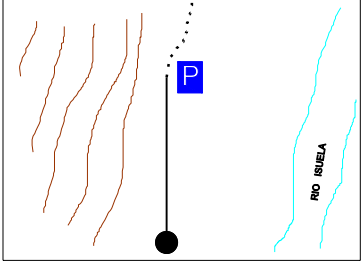

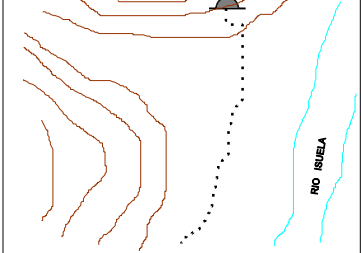

Situada en el término de Calcena (comarca Aranda) en la orilla derecha del río Isuela nada más cruzar el puente de la carretera de Oseja. Se puede localizar fácilmente desde la carretera CV-630 a unos 300m. del puente

Es una cavidad poco visitada debido principalmente a su reducida gatera de entrada y a sus pequeñas gaelerías.







Nº CASILLA KM. TOTAL KM. PARCIAL	REPRESENTACIÓN	FOTOGRAFÍA	OBSERVACIONES COORDENADAS GPS
<p style="text-align: center; font-size: 2em;">1</p> <p>0,000</p> <p>0,000</p>			<p>Calcena (Zaragoza) A-2302. Salida desde albergue dirección Purujosa. H = 822 m.</p> <p>30T 0606706 4612412</p>
<p style="text-align: center; font-size: 2em;">2</p> <p>0,400</p> <p>0,400</p>			<p>Tomar CV-689 dirección Oseja. H = 825 m.</p> <p>30T 0606395 4612163</p>
<p style="text-align: center; font-size: 2em;">3</p> <p>0,500</p> <p>0,100</p>			<p>Desvío a la derecha entrando en pista que discurre al lado del cauce. H = 822 m.</p> <p>30T 0606430 4612080</p>
<p style="text-align: center; font-size: 2em;">4</p> <p>0,600</p> <p>0,100</p>			<p>Se aparca en la ribera del Isuela. H = 811 m.</p> <p>30T 0606334 4612081</p>
<p style="text-align: center; font-size: 2em;">BOCA</p> <p>0,800</p> <p>0,200</p>			<p>Seguir al lado del rio y nada más pasar el primer barranco se ve la boca de entrada. H = 825 m.</p> <p>30T 0606087 4612164</p>

NOTAS: - Distancias aproximadas
- Datum European 1950